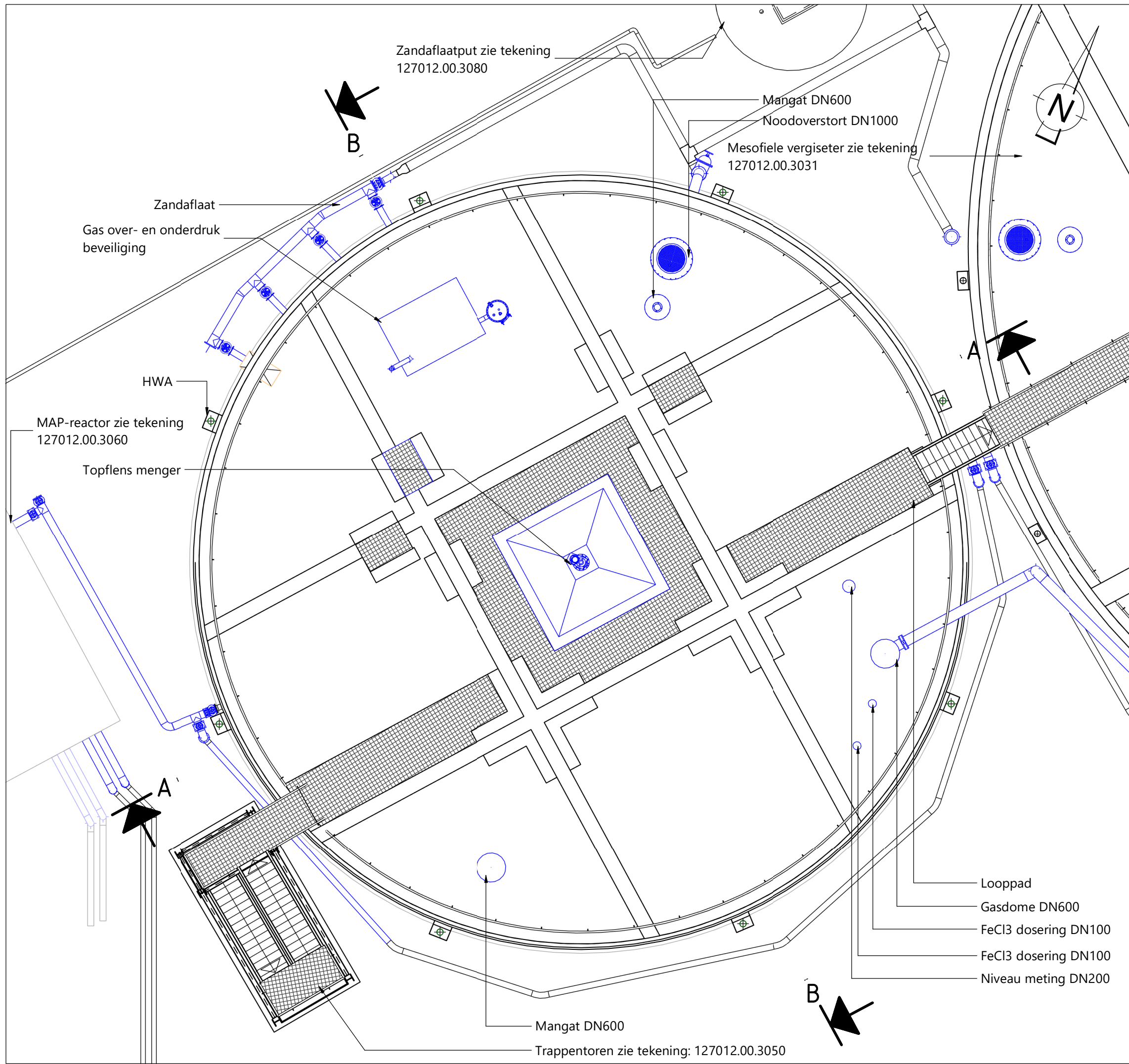


NOORDOOST GEVEL
SCHAAL: 1 : 100

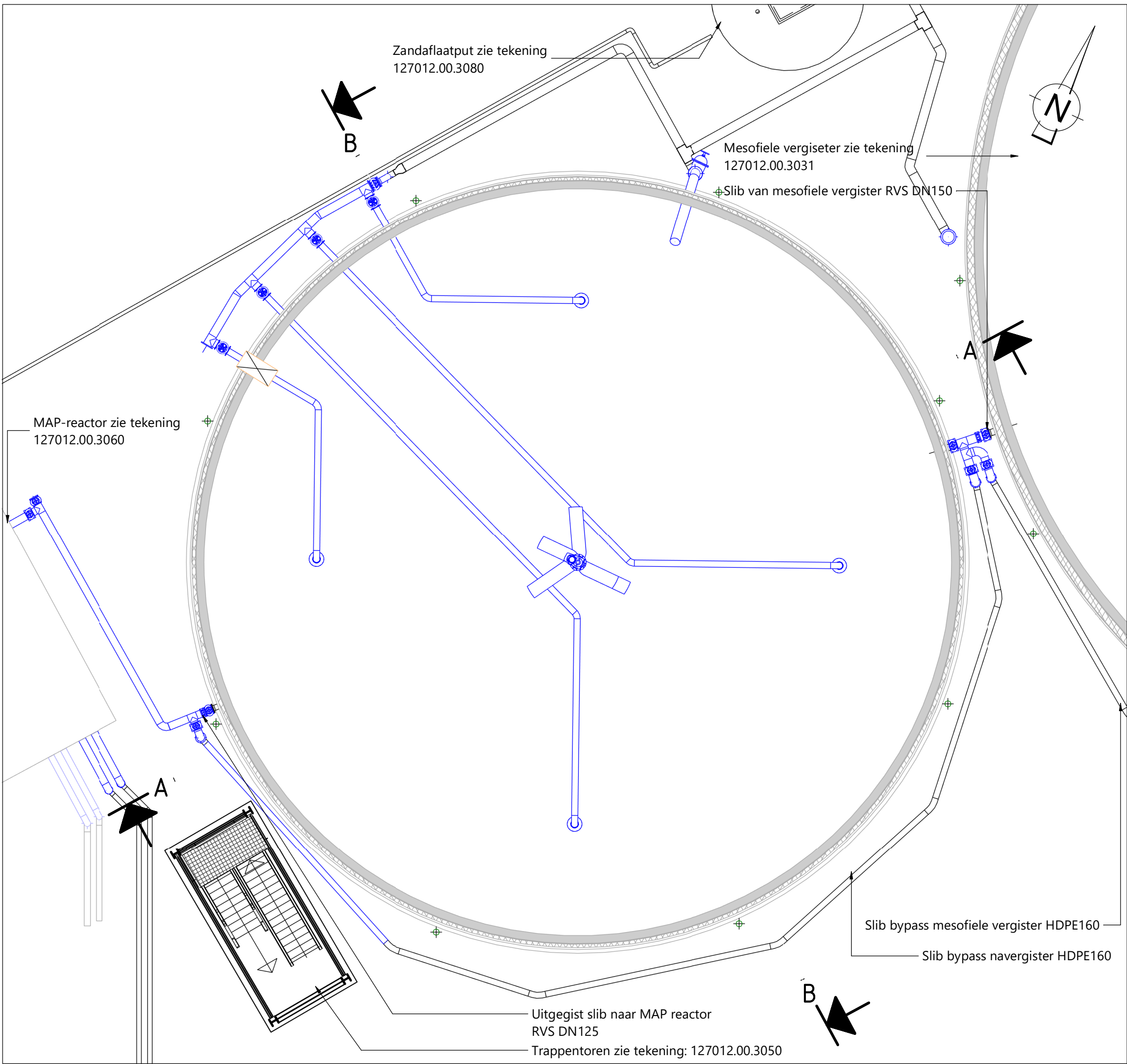
ZUIDWEST GEVEL
SCHAAL: 1 : 100

NOORDWEST GEVEL
SCHAAL: 1 : 100

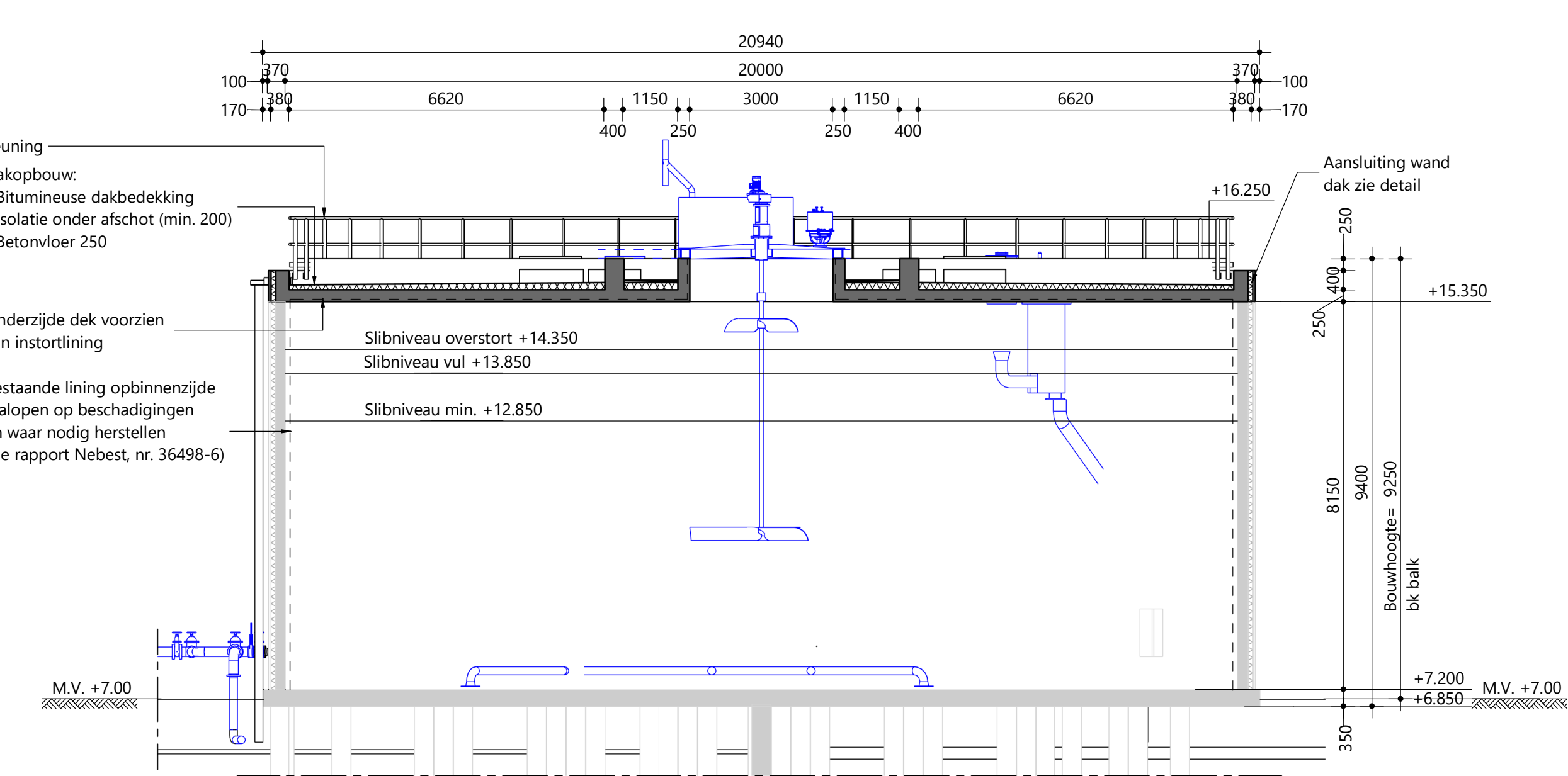
ZUIDOOST GEVEL
SCHAAL: 1 : 100



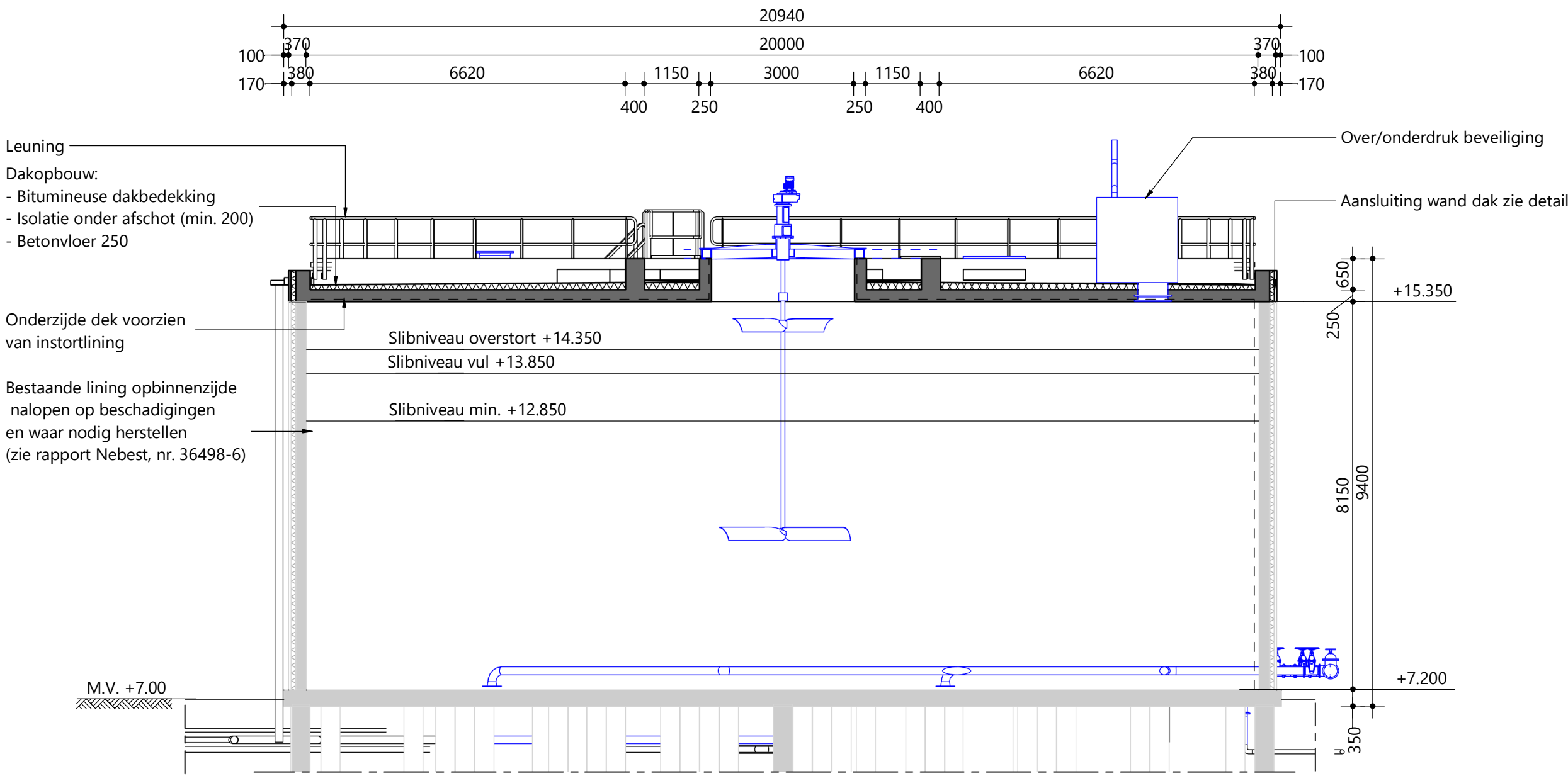
BOVENAANZICHT - NAVERGISTER
SCHAAL: 1 : 100



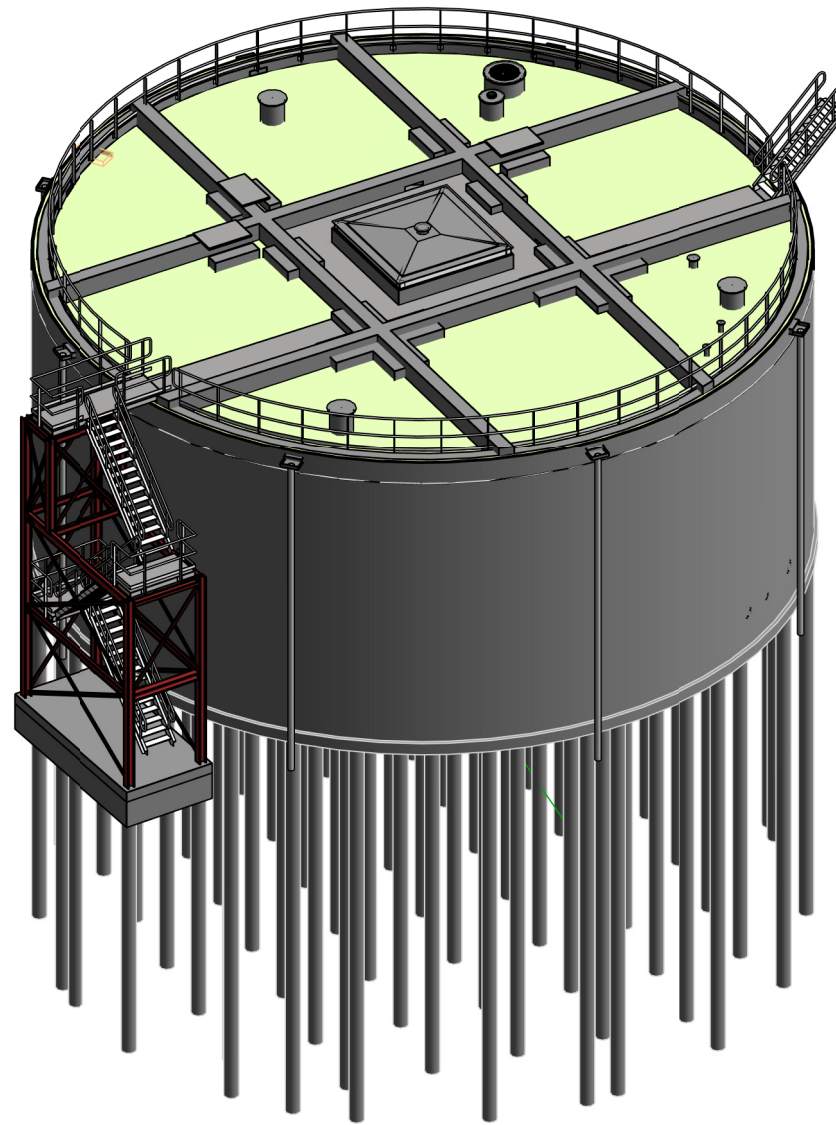
HORIZONTALE DOORSNEDE OP 12m NAP - NAVERGISTER
SCHAAL: 1 : 100



DOORSNEDE A-A
SCHAAL: 1 : 100



DOORSNEDE B-B
SCHAAL: 1 : 100



3D AANZICHT

LEGENDA NIEUW

- Alle maatvoering in mm, tenzij anders aangegeven
- Hoogtematen in m t.o.v. NAP, tenzij anders aangegeven
- Maaiveld is +7.00m NAP, tenzij anders aangegeven

- Cíviele/bouwkundige constructies nieuw
- Cíviele/bouwkundige constructies bestaand
- Werkuigbouwkundige installaties nieuw
- Cíviele/bouwkundige constructies bestaand

--- Lining HDPE

— HfWG beton

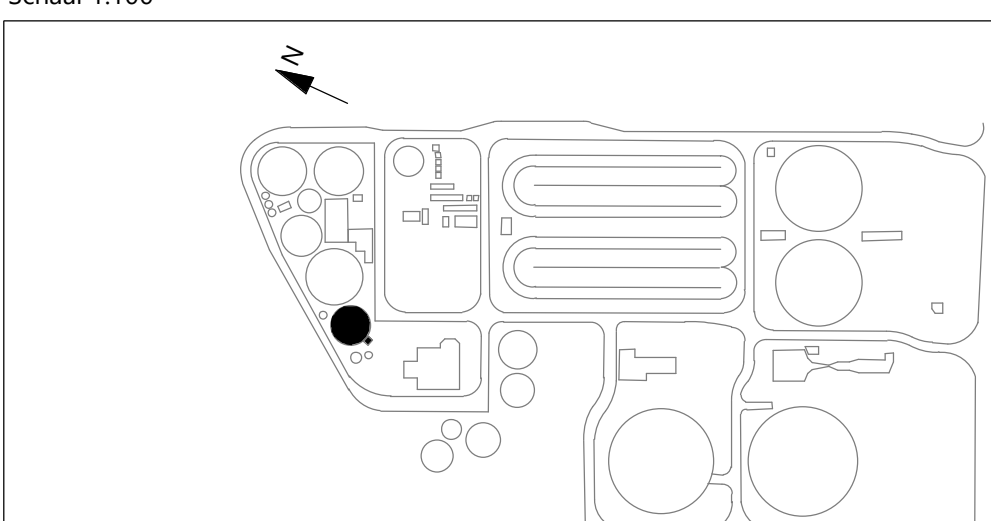
— Prefab beton

— Aluminium

— Isolatie

0 2.500mm 5.000mm

Schaal 1:100



OVERZICHT TERREIN

Z	27-10-2022	RIEH	PETMA STEW	KEUT	Bouwhoogte aangegeven
Code	Datum:	[getekend door]	Controle door:	Toezicht door:	Omschrijving:
Waterschap Drents Overijsselse Delta					
Project: RWZI Echten					
Omschrijving: SGT 4 Navergister					
Nieuwe situatie					
Aanzichten en doorsneden					
Besteknummer: 127012.00.3041					
Tekeningnummer: 127012.00.3041					
Schaal: 1:100					
Status: DEFINITIEF					
Fase: DO					
Formaat: A3					
MVC					
Aantal: 1					